














ENEL






	Traffici aerea tensione
	centro linee aerea alla tensione
	fascia di rispetto elettrodotto
	centro linee aerea bassa tensione
	fascia di rispetto linee enel

METANO

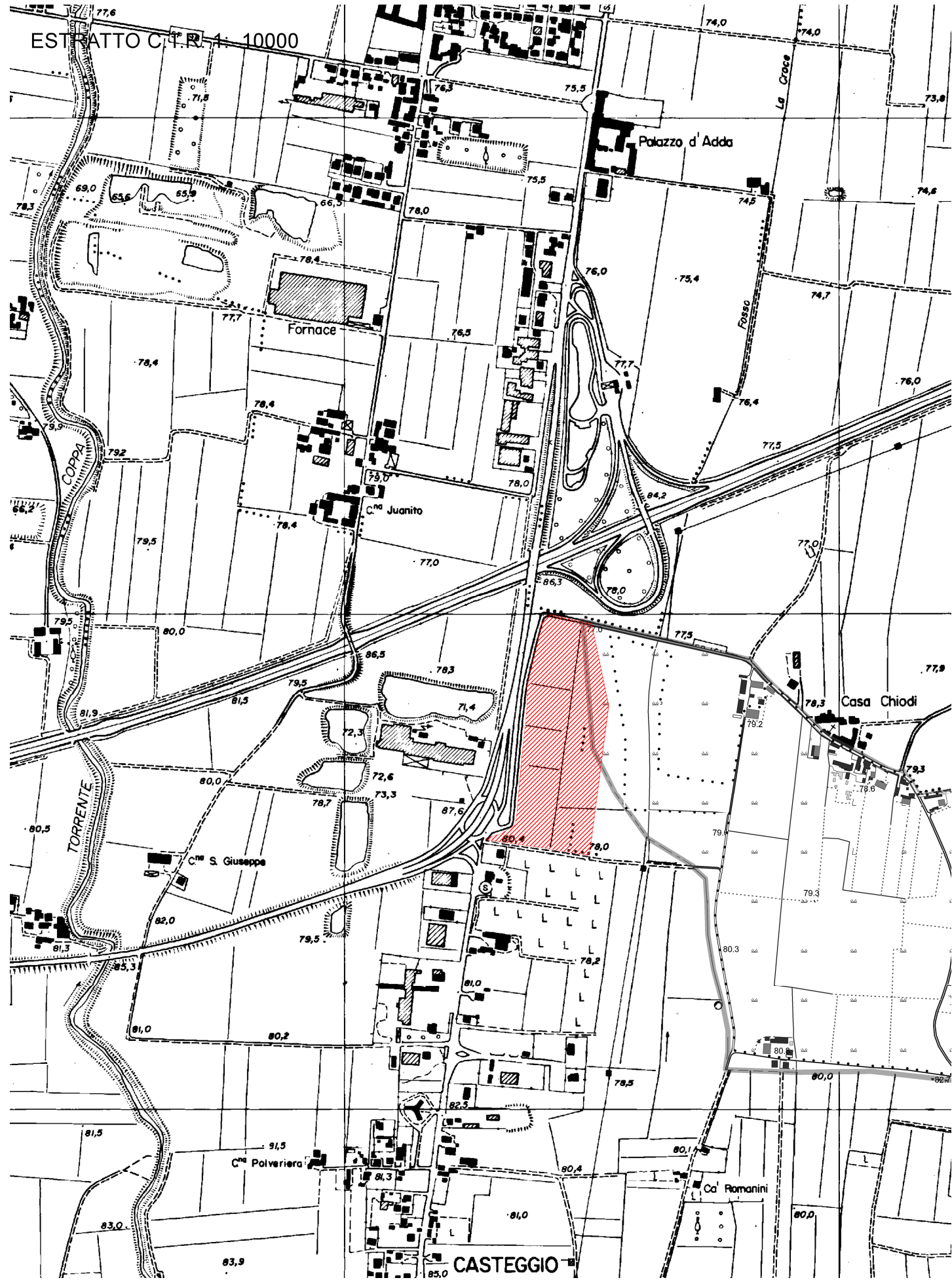
	centro metanodotato con fascia a 20 mt
	centro metanodotato con fascia a 10 mt
	fascia di rispetto metanodotato

STRADE

	confine sede stradale autostrada A21
	fascia di rispetto autostrada
	Sede autostrada A21
	Sede strade comunali e provinciale
	Fascia di rispetto strade comunali e provinciali

	Corfù mappali interni al piano attuativo
	Particelle catastali in comune di Casteggio interne al comparto
	Particelle catastali di proprietà esterne al comparto
	Perimetro catastale mappali in comune di Casteggio
	Perimetro urbanistico piano attuativo

RIPERIMENTI CATASTALI		
Comune e Foglio	Mappale	SUPERFICIE (mq)
Catasegno - Foglio 6		12317
Catasegno - Foglio 6	248	1277
Catasegno - Foglio 6	195	955
Catasegno - Foglio 6	195	1908
Catasegno - Foglio 6	195	2754
Catasegno - Foglio 6	195	8165
Catasegno - Foglio 6	195	13579
Catasegno - Foglio 6	195	25
Catasegno - Foglio 6	195	7182
TOTALE		91923
NOTE		
di cui inferiore al comparto per 72435 mq + esterne per (e del mappale 4)		mq) parte del mappale 47
Comune e Foglio	Mappale	SUPERFICIE (mq)
Catasegno - Foglio 6	195	10353
NOTE		
Mappale utilizzato come area per le compensazioni ambientali		
Comune e Foglio	Mappale	SUPERFICIE (mq)
Covino San Quirico - Foglio 1	1	1410
Covino San Quirico - Foglio 1	190	8910
Covino San Quirico - Foglio 1	2	3115
Covino San Quirico - Foglio 1	152	285
Covino San Quirico - Foglio 1	3	1425
Covino San Quirico - Foglio 1	194	2680
Covino San Quirico - Foglio 1	195	1915
Covino San Quirico - Foglio 1	4	11954
TOTALE		23136
NOTE		
Mappale utilizzato come area per le compensazioni ambientali		
Comune e Foglio	Mappale	SUPERFICIE (mq)
Cassatema - Foglio 7	244	17200
NOTE		
Mappale utilizzato come area per le compensazioni ambientali		



Comune di Casteggio

Provincia di Pavia

PROGETTO:

PIANO ATTUATIVO:

"AMBITO DI TRASFORMAZIONE PRODUTTIVA, INDUSTRIALE, LOGISTICA

ATPIL 2 - ATPIL 4 - ATPIL 5"

ART.14 DELLA L.R. N°12 DEL 11 MARZO 2005

SOGGETTO PROPONENTE:

G.S.M. S.R.L.

Via Crespolese Varesi 12
24121 Bergamo (BG)

PROGETTO:

REALIZZAZIONE NUOVO DEPOSITO LOGISTICO

180 m in litello comunale per Cassa Cirodi n.c. - 27045, Casteggio (PV)

PROGETTISTI:

GeP Ingegneria S.r.l.

Via Mazzini, 18
27047 Casteggio (PV)
tel. +39 0323 651042
tel. 0323 641 - 0323 651044
Mail: gepin@gepinitalia.com
Pec: gepin@gepinitalia.com

DESCRIZIONE ELABORATO	DATA:	Revisione - N°	Elaboro N°
Inquadramento territoriale	03/03/2025	01	
Inquadramento catastale	SCALA:		
identificazione vincoli	1:500		PA_T02